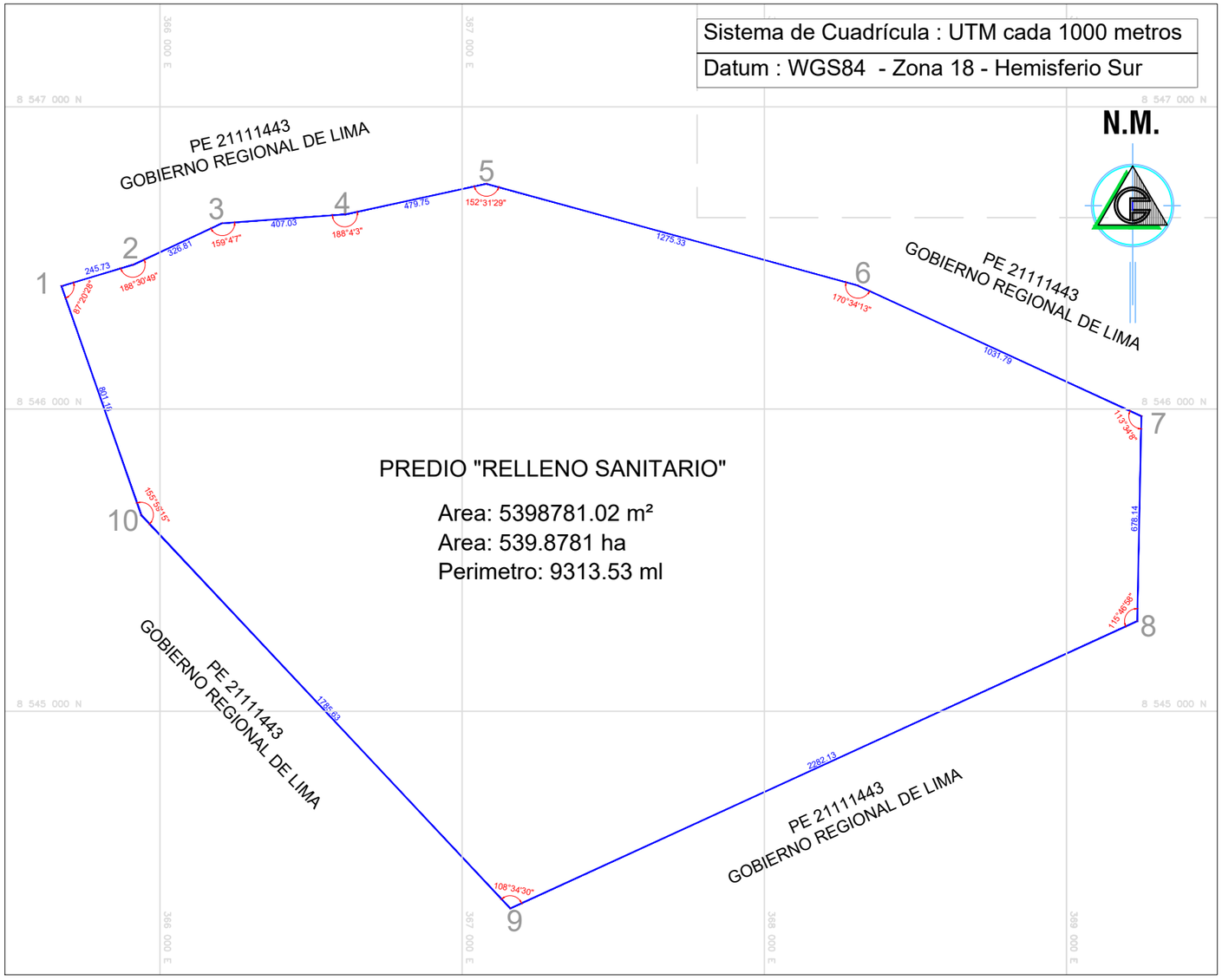

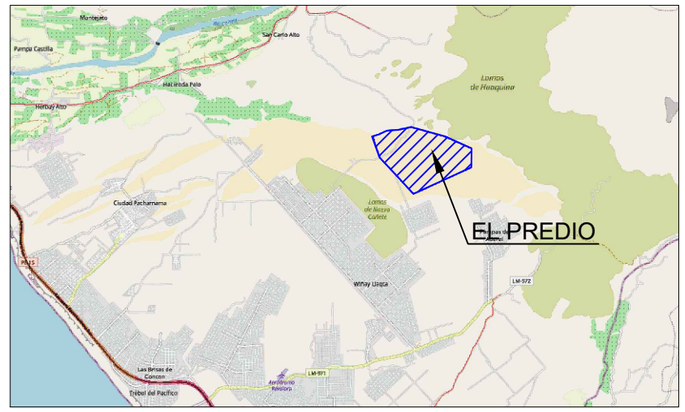

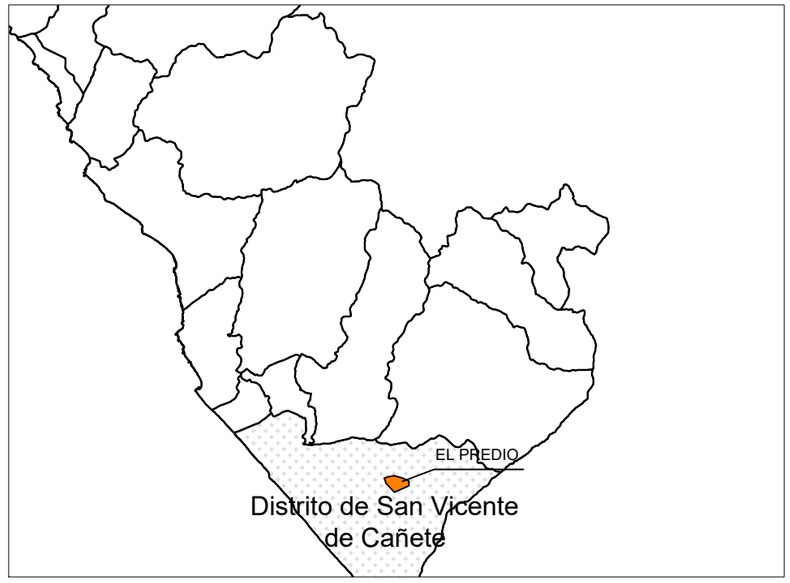

AREA EN CONSULTA : COORDENADAS UTM DATUM WGS84 ZONA 18S					
VERTICE	LADO	DIST.	ANGULO	ESTE	NORTE
1	1 - 2	245.73	87°20'28"	365674.2468	8546406.9931
2	2 - 3	326.81	188°30'49"	365909.8532	8546476.7977
3	3 - 4	407.03	159°4'7"	366206.0000	8546615.0000
4	4 - 5	479.75	188°4'3"	366612.0000	8546644.0000
5	5 - 6	1275.33	152°31'29"	367081.0000	8546745.0000
6	6 - 7	1031.79	170°34'13"	368311.0000	8546408.0000
7	7 - 8	678.14	113°34'8"	369248.0000	8545976.0000
8	8 - 9	2282.13	115°46'58"	369234.0000	8545298.0000
9	9 - 10	1785.63	108°34'30"	367159.0000	8544348.0000
10	10 - 1	801.18	155°59'15"	365937.2278	8545650.2047

Area: 5398781.02 m²
Area: 539.8781 ha
Perimetro: 9313.53 ml

PLANTA
ESC: 1/1600

PROPIETARIOS:
MUNICIPALIDAD PROVINCIAL DE CAÑETE

PROYECTO:
PLANEAMIENTO INTEGRAL Y ASIGNACION DE ZONIFICACIÓN.

UBICACION:
PREDIO DENOMINADO RELLENO SANITARIO, UBICADO SOBRE TERRENOS ERIAZOS DE PAMPAS CON CON TOPARA ENTRE LOS CERROS LOMA NEGRA Y LOMA HUAQUINA, UBICADO EN EL DISTRITO DE SAN VICENTE , INSCRITO CON PARTIDA ELECTRÓNICA Nº 21353769

N° DE PLANOS
2 de 5

PROFESIONAL:

LÁMINA:
P-01

PLANO:
PERIMÉTRICO Y UBICACIÓN

ESCALA: INDICADA

DIBUJO: fcamachovega24@gmail.com

FECHA: OCTUBRE DEL 2,026

PROYECTISTA: MISAEL CALAGUA ZEVALLOS